



**PROGRAM ROZVOJE OBCE
DĚTRICHOV U MORAVSKÉ TŘEBOVÉ
2023-2028**





**PROGRAM ROZVOJE OBCE
DĚTRICHOV 2023-2028**




PROGRAM ROZVOJE OBCE DĚTRICHOV 2023-2028

Zadavatel: **Obec Dětrichov u Moravské Třebové**

Dětrichov u Moravské Třebové 82

571 01 Moravská Třebová

IČ: 00579491



Zpracovatel: **Dotace pro Vás s.r.o.**

Svitavská 135, 679 21 Černá Hora

IČ: 08094462



Zhotovitelé:


Ing. Dagmar Burgerová

.....

Ing. Lucie Prokopová

.....

a kolektiv autorů




Obsah

ÚVOD	7
A. Analytická část	9
A.1 Charakteristika obce	9
1. Území	9
2. Obyvatelstvo	14
3. Hospodářství	18
4. Infrastruktura	21
5. Občanská vybavenost	24
6. Životní prostředí	28
7. Správa obce	30
A.2 Východiska pro návrhovou část	35
1. Vyhodnocení dotazníku	35
2. SWOT analýza	36
B. Návrhová část	37
B.1. Strategická vize obce	38
B.2 Opatření	38
B.3 Aktivity	41
B.4 Podpora realizace programu	43

Příloha č. 1 Vyhodnocení dotazníků

Příloha č. 2 Vzor dotazníku



Seznam obrázků

Obrázek 1: Orientační mapa Pardubického kraje.....	9
Obrázek 2: Orientační mapa obce	10
Obrázek 3: Druhy pozemků.....	11
Obrázek 4: Kaple svaté Anny	12
Obrázek 5: Znak obce.....	13
Obrázek 6: Vlajka obce.....	13
Obrázek 7: Vývoj počtu obyvatel v letech 1869-2021	14
Obrázek 8: Administrativní mapa správní obvod Moravská třebová	15
Obrázek 9: Věková struktura obyvatelstva	16
Obrázek 10: Věkové složení obyvatelstva v roce 2021	17
Obrázek 11: Vývoj nezaměstnanosti v letech 2016-2021.....	18
Obrázek 12: Mapa podnikatelských aktivit v obci	20
Obrázek 13: Mapa silniční sítě	21
Obrázek 14: Turistická mapa.....	22
Obrázek 15: Obecní úřad s knihovnou	24
Obrázek 16: Hasičská zbrojnice	24
Obrázek 17: Budova mateřské školy.....	25
Obrázek 20: Víceúčelové hřiště.....	27
Obrázek 24: Geovědní mapa obce a okolí	28
Obrázek 25: Hrozba erozního smyvu	29
Obrázek 26: Vývoj rozpočtu v letech 2012-2022	33
Obrázek 27: Příjmy v letech 2021 a 2022.....	34
Obrázek 28: Výdaje v letech 2021 a 2022	34
Obrázek 29: Rozvoj obce	37


Seznam tabulek

Tabulka 1: Volná místa a uchazeči o zaměstnání v letech 2017-2021	19
Tabulka 2: Podnikatelské subjekty dle převažující činnosti k 31.12.2021	19



Seznam zkratek

ČOV	čistírna odpadních vod
ČSÚ	Český statistický úřad
EU	Evropská unie
FO	Fyzická osoba
GIS	Geografický informační systém
IROP	Integrovaný regionální operační program
KES	Koeficient ekologické stability
MMR	Ministerstvo pro místní rozvoj
MPSV	Ministerstvo práce a sociálních věcí
MŠ	Mateřská škola
NSA	Národní sportovní agentura
OPŽP	Operační program životního prostředí
ORP	Obec s rozšířenou působností
PO	Právnícká osoba
SDH	Sbor dobrovolných hasičů
SFDI	Státní fond dopravní infrastruktury
SFŽP	Státní fond životního prostředí
Svazek VAK	Svazek vodovodů a kanalizací
TTP	Trvalé travní porosty
ÚPD	Územně plánovací dokumentace
ÚSES	Územní systém ekologické stability



ÚVOD

Vyvážený rozvoj regionů je jednou z diskutovaných problematik na území České republiky. V současnosti se setkáváme s trendem meziregionálních disparit. Tématika regionální politiky se v naší zemi začala intenzivněji řešit až na počátku 90. let minulého století, přičemž hlavním cílem je snižování meziregionálních disparit. Zpravidla regiony s dobrou dopravní polohou, existencí zdrojů nebo potenciálem pro podnikání a rozvoj vzdělanosti se významně vyvíjejí, zatímco venkovské a hospodářsky slabé oblasti se potýkají s rizikem odlivu obyvatel a nedostatkem financí potřebných pro překonání rozdílů. Je zapotřebí využít existujících silných stránek méně rozvinutých oblastí a eliminovat faktory překážející rozvoji, správně využívat příležitosti (vhodné dotační příležitosti) a identifikovat případná rizika.


Venkov je zejména v poslední době velmi atraktivním místem pro život. Lidé z měst mají zájem o venkovské lokality v blízkosti velkých měst, aby mohli využívat výhody spojené s životním prostředím na venkově, nízkým dopravním provozem či nezatížením průmyslovou činností. Ovšem s novou výstavbou v menších obcích se zvedají nároky občanů jednak na občanskou vybavenost (dětská hřiště, místa kulturního setkávání, sportoviště atp.), ale také potřeba zvýšení kapacity technické infrastruktury v daných obcích.

Na druhou stranu je právě úroveň občanské vybavenosti jednou z priorit budoucích obyvatel a obcí. Ty obce, které mají lepší dostupnost služeb a technického zázemí se tak setkávají s vyšším zájmem nových občanů, čímž opět dochází k prohlubování již zmíněných disparit. Menší obce se také potýkají s nedostatkem pracovních příležitostí, při kterém hrozí stěhování občanů do větších měst a center.


Strategický dokument Program rozvoje obce Dětřichov 2023-2028 byl vytvořen jako základní nástroj pro řízený rozvoj obce v následujících letech. Dokument vychází z demografické a socio-ekonomické situace v obci. Jedná se o podkladový materiál pro přípravu projektů a rozvojových aktivit v obci. Zároveň podává veřejnosti srozumitelný přehled o obci jako takové a o významných plánovaných investičních aktivitách obce.

Plánování na úrovni obcí bývá často podceňováno. Ve většině případů je tato aktivita z pohledu řídicích orgánů uskutečňována pouze na teoretické úrovni. Pro vedení obce je důležité nastavit si a využívat koncepční rozvojové nástroje, které povedou ke zkvalitňování života občanů a ke zmírňování disparit. Strategický dokument, který je zakotvený v zákoně č. 128/2000 Sb., o obcích, se tak stává nástrojem efektivního řízení obce a zároveň slouží jako podklad pro účinné čerpání finančních prostředků z dotačních titulů.

Analytická část dokumentu je výsledkem kompilace statistických dat o obci. Závěr analytické části, zejména SWOT analýza a dotazníkové šetření, tvoří východiska pro návrhovou část. Zaznamenaný ucelený přehled jednotlivých aktivit se stane cenným podkladem pro řízený rozvoj obce.



Strategický dokument byl vytvářen dle Metodické příručky pro zpracování programů rozvoje venkova a ztotožňuje se se základními principy rozvoje venkova dle Agendy 21. V dokumentu jsou zaznamenána data za dostatečně reprezentativní časová období, která jsou čerpána z veřejně dostupných databází a úřadů (např. ČSÚ, MPSV, ORP, aj.), dále bylo čerpáno z územního plánu obce a dalších výchozích dokumentů, které na ÚPD obce navazují.



A. Analytická část

A.1 Charakteristika obce

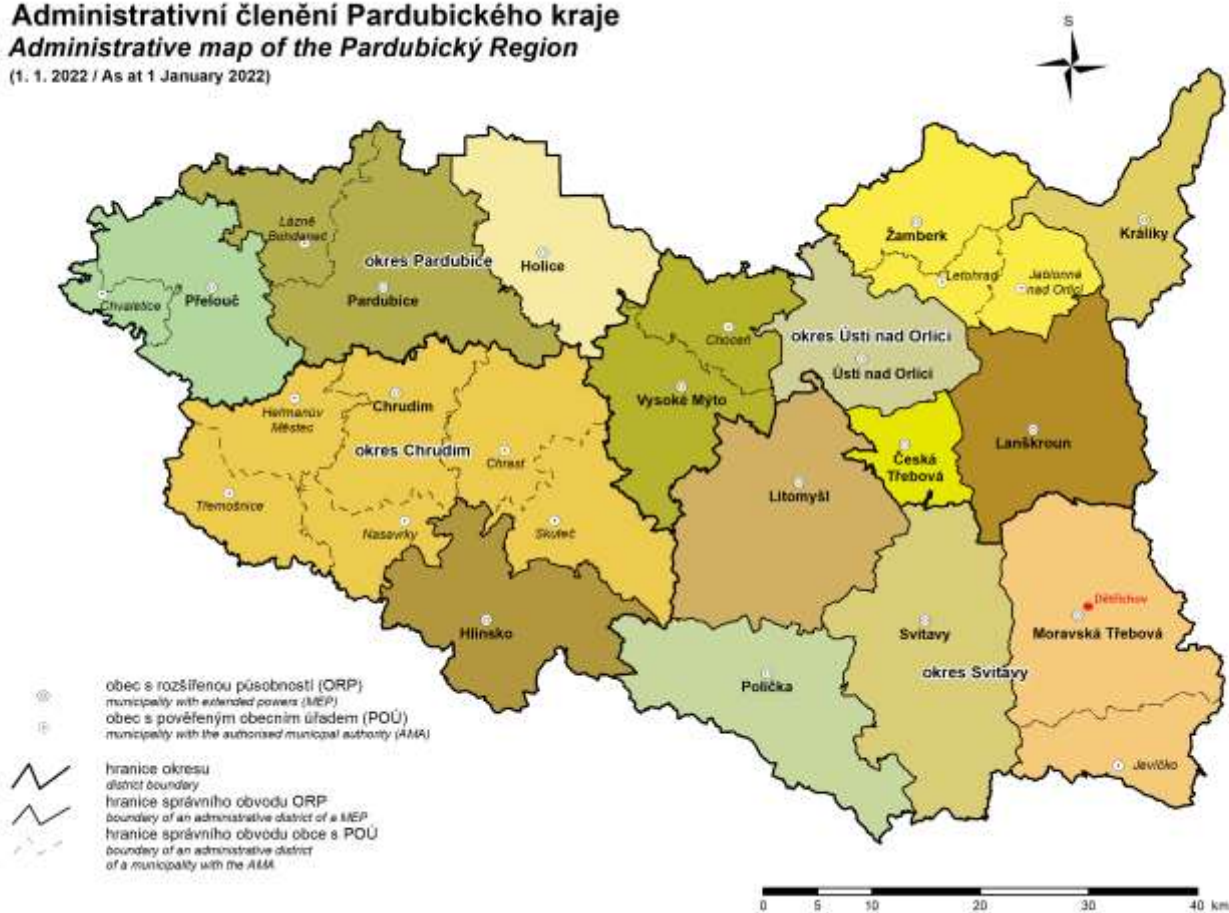
1. Území

Poloha obce a širší vztahy

Obec Dětrichov se nachází v Lanškrounské kotlině v okrese Svitavy v Pardubickém kraji. Dětrichov leží 10 km severovýchodně od města Moravská Třebová v nadmořské výšce 505 m. n. m. Katastr obce sousedí na jihovýchodním okraji s obcí Borušov, na severu a severozápadě leží Staré Město a na jihozápadě se rozprostírá obec Linhartice.


Administrativní členění Pardubického kraje Administrative map of the Pardubický Region

(1. 1. 2022 / As at 1 January 2022)

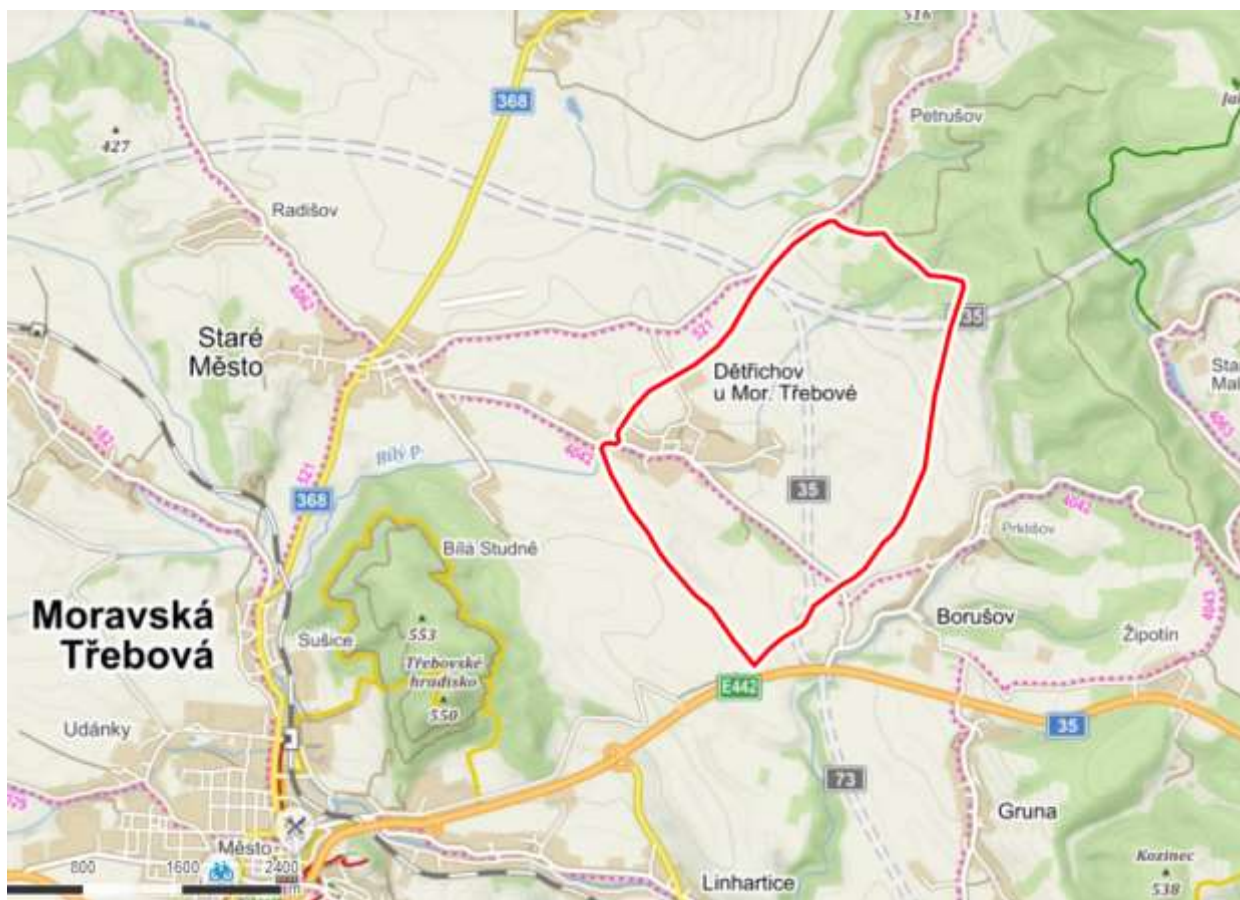


Obrázek 1: Orientační mapa Pardubického kraje¹

¹ Zdroj: <https://www.czso.cz/documents/10180/164807598/33009222m02.png/0621307f-f43a-407c-afb1-f813f28d0e41?version=1.1&t=1671177896455>



Obec je obklopena loukami a poli a protéká jí potůček Bílý potok, který se vlévá do Třebůvky

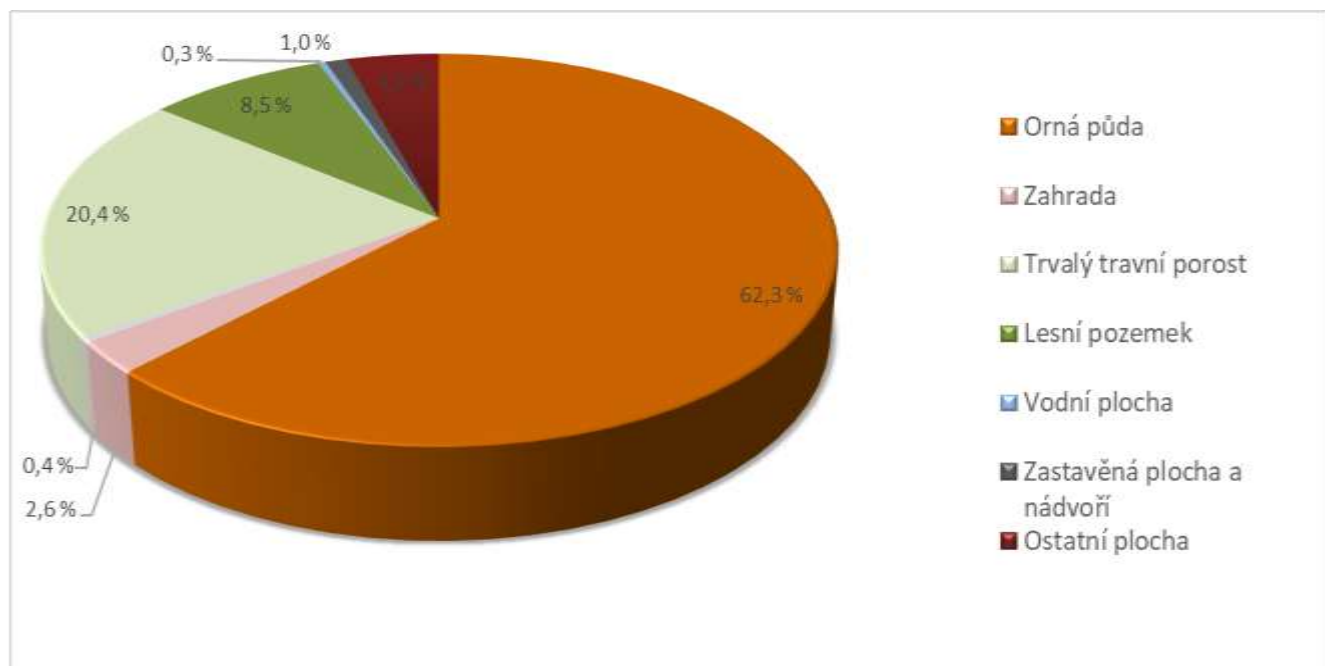



Obrázek 2: Orientační mapa obce²

Dětrichov leží v nadmořské výšce 505 m n. m. a rozkládá se na 590,95 ha:

- Orná půda 368,46 ha
- Zahrada 15,52 ha
- Ovocný sad 2,58 ha
- Trvalý travní porost 120,55 ha
- Lesní pozemek 49,98 ha
- Vodní plocha 2,03 ha
- Zastavěná plocha a nádvoří 5,96 ha
- Ostatní plocha 25,87 ha

² Zdroj: mapy.cz

**Obrázek 3: Druhy pozemků³**


Koeficient ekologické stability vyjadřuje poměr mezi přírodně stabilními plochami (jako jsou lesy, TTP atd.) a plochami zastavěnými či intenzivně zemědělsky obdělávanými (tzv. nestabilními). Vyšší hodnota koeficientu obecně značí příznivější stav, hodnota vyšší než 1 znamená vyváženou (stabilní) krajinu. V obci Dětrichov dosahuje koeficient hodnoty 0,42, což ukazuje na území intenzivně využívané, zejména zemědělskou velkovýrobou. Oslabení autoregulačních pochodů v ekosystému vyžaduje vysoké vklady dodatkové energie.

Historické souvislosti a vývoj obce

První písemná zmínka o obci pochází z roku 1321, kdy Boreš III. z Rýzmburka udělil ves lénem svému příteli Tylovi Zeigenkopfovi a jeho manželce Agnes. Roku 1361 je uváděn majitelem lén Mertlin z Dětrichova, jemuž jej potvrdil Jindřich z Lipé. V letech 1365-1490 byl Dětrichov součástí třebovského panství a od roku 1490 náležel třebovskému špitálu.

V roce 1350 se část obce oddělila a teprve roku 1440 byla přifařena ke Starému Městu. Dříve se obec jmenovala Dittersdorf, Dietrichsdorf, Mostečné, Mostečná nebo Ulička. Vesnice byla v historii majetkově spojena s panstvím Moravské Třebové stran hospodářského zázemí. Procházela tudy kupecká stezka, kterou střežila tvrz uprostřed obce, obehnaná vodními příkopy a strážní věží poblíž dnešní kaple. Původně slovanská obec byla dosídlována německými kolonisty. Po odstoupení pohraničí se obec stala v roce 1938 součástí Třetí říše. Za války byl na území obce tzv. porodní tábor. Po válce a odsunu Němců je v obci jen české obyvatelstvo. Obec byla sloučena se Starým Městem od roku 1976 do roku 1990.

³ Zdroj: data ČSÚ, vlastní zpracování





Obrázek 4: Kaple svaté Anny ⁴

Obec Dětrichov má svůj znak i vlajku. Při tvorbě znaku a praporu obce byla zčásti využita pečtní symbolika – motiv květu, která byla spojena se symbolikou mluvícího znamení a někdejší tvrze – most s cimbuřím. Hrábě byly převzaty z erbu lokátora Boreše z Rýzmburka, kombinaci červené a zlaté nalezneme v rodovém erbu dlouhodobých držitelů moravskotřebovských knížat z Lichtenštejna.


Znak obce – V červeném štítě zlatý most s jedním obloukem a cimbuřím, provázený nahoře třemi šestilistými stříbrnými květy se zlatými středy, dole zkříženými zlatými hráběmi.

Prapor obce – List tvoří tři svislé pruhy, červený, zubatý žlutý a červený, v poměru 8 : 5 : 18. V žerďovém pruhu tři bílé šestilisté květy se žlutými středy, ve vlajícím pruhu zkřížené žluté hrábě. Žlutý pruh má pět zubů a čtyři mezery obráceně k vlajcímu okraji.

⁴ Zdoj: https://cs.wikipedia.org/wiki/D%C4%9Bt%C5%99ichov_u_Moravsk%C3%A9_T%C5%99ebov%C3%A9




Obrázek 5: Znak obce⁵



Obrázek 6: Vlajka obce⁶

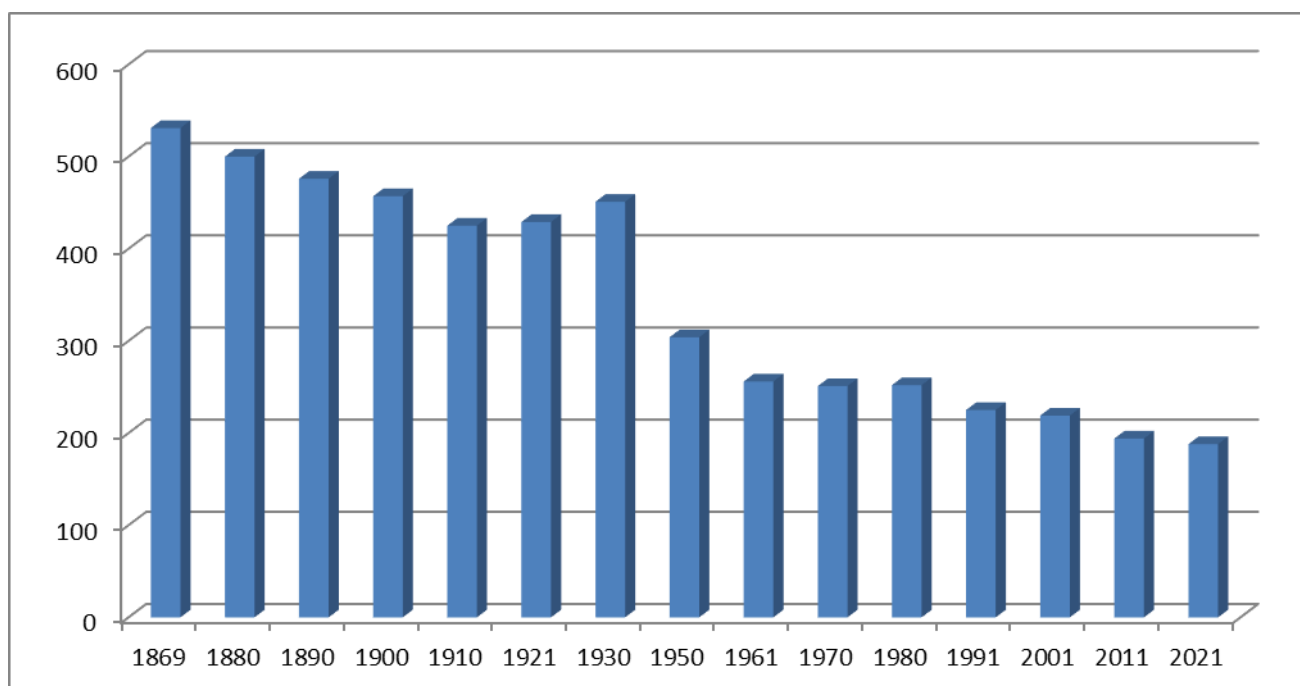
⁵ Zdroj: https://cs.wikipedia.org/wiki/D%C4%9Bt%C5%99ichov_u_Moravsk%C3%A9_T%C5%99ebov%C3%A9

⁶ Zdroj: https://cs.wikipedia.org/wiki/D%C4%9Bt%C5%99ichov_u_Moravsk%C3%A9_T%C5%99ebov%C3%A9



2. Obyvatelstvo


K 1. 1. 2022 žilo v obci Dětrichově 188 obyvatel. Na níže uvedeném obrázku graf vývoje počtu obyvatel od roku 1869 (údaje jsou k 31.12.). Graf ukazuje, že vývoj počtu obyvatel byl proměnlivý. Od roku 1869, kdy v obci žilo 531 obyvatel, dochází ke konstantnímu poklesu počtu s jediným mírným vzestupem v okolí roku 1930. Vlivem historických událostí souvisejících s odsunem německých obyvatel nastal po roce 1930 prudký úbytek obyvatel. V roce 1950 počet obyvatel naposledy přesáhl hranici 300.



Obrázek 7: Vývoj počtu obyvatel v letech 1869-2021⁷


Z pohledu velikostní struktury obcí v ORP Moravská Třebová patří Dětrichov mezi malé obce na území. Protože je obec malá, musejí obyvatelé Dětrichova dojíždět do zdravotnických zařízení, na úřady a do škol do okolních měst a obcí. Je zapotřebí dbát na zachování, popř. zvýšení kvality života, životního prostředí a vzhledu venkovského prostoru, v opačném případě by mohlo také docházet ke stěhování obyvatel za lepšími životními podmínkami do měst či okolních obcí.

⁷ Zdroj: data ČSÚ, vlastní zpracování

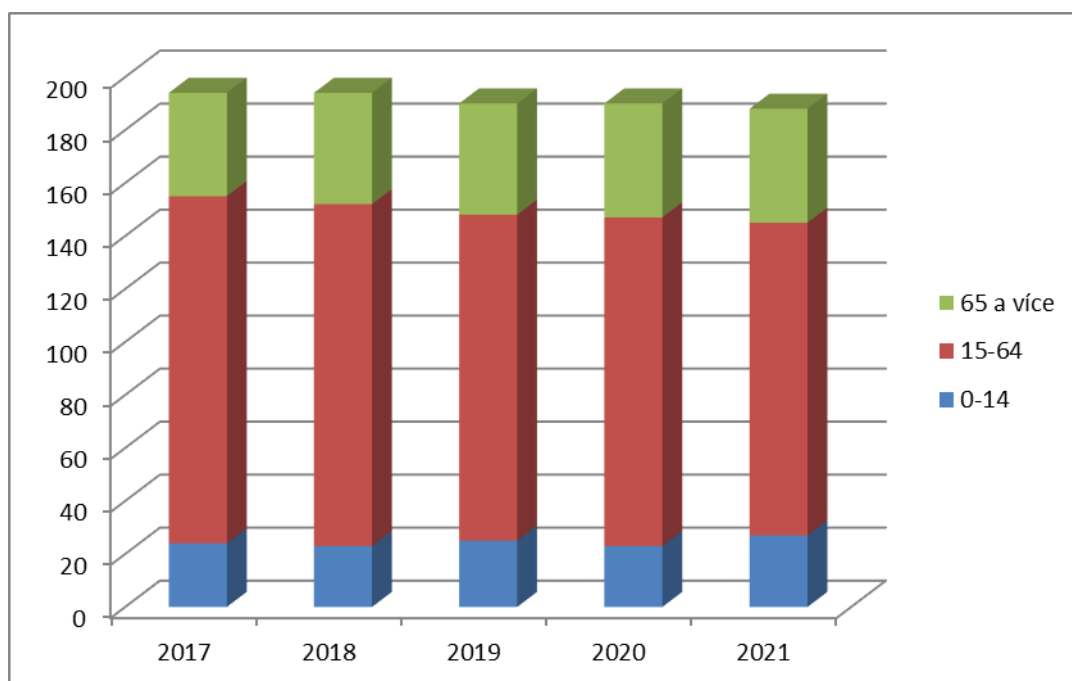


Obrázek 8: Administrativní mapa správní obvod Moravská třebová⁸

⁸Zdroj: <https://www.czso.cz/documents/11272/45457130/ORP5308.png/1f6304e5-0369-49e8-b816-021dbe07aed9?version=1.1&t=1468584316170>




V souvislosti s vývojem počtu obyvatel se vyvíjí i poměrné zastoupení věkových skupin. Na níže umístěném grafu je znázorněn vývoj věkových skupin obyvatel od roku 2017. V jednotlivých věkových skupinách je počet obyvatel stabilní, bez větších výkyvů s průběžným poklesem počtu obyvatel ve věkové kategorii 15-65 let. Nárůst počtu postproduktivních občanů není specifickým problémem v obci, ale trendem celé České republiky. Průměrný věk v obci je v posledních letech kolem 44. roku života. K 31. 12. 2021 byl průměrný věk 43,6. Průměrný věk je srovnatelný s okresním městem Svitavy (43,3).



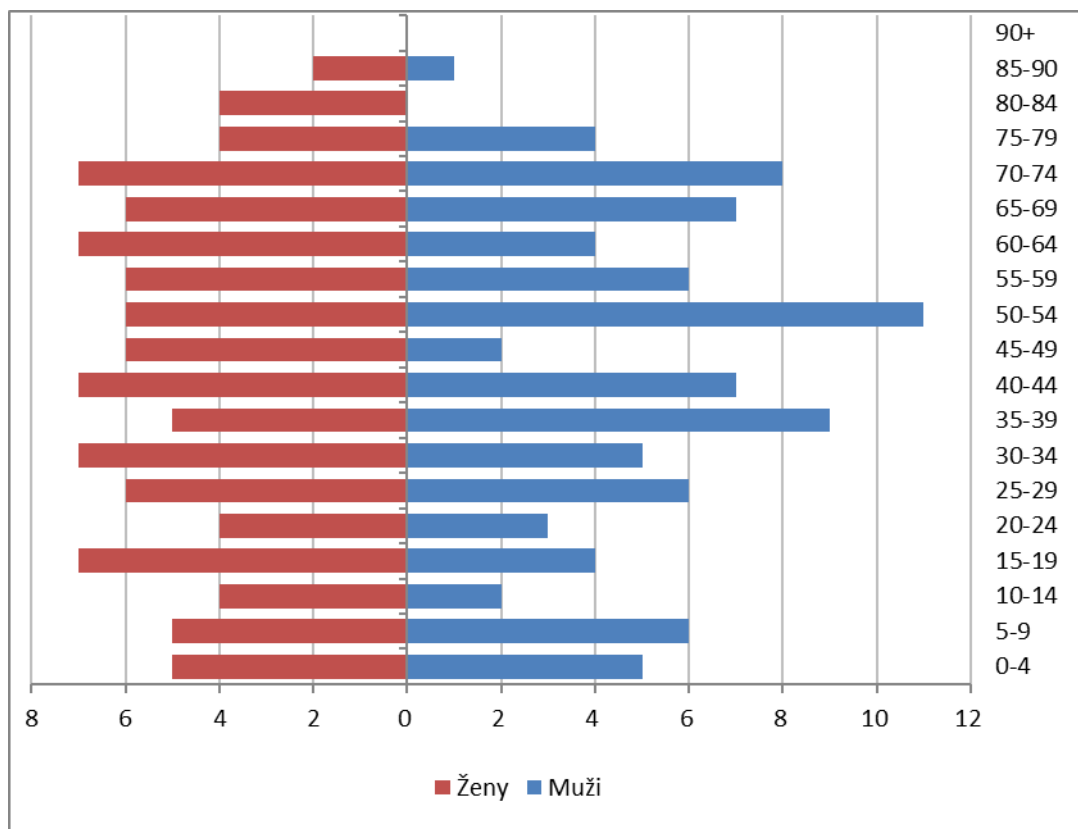
Obrázek 9: Věková struktura obyvatelstva⁹

Všeobecně demografický vývoj v České republice není vůbec příznivý, obdobně jako je tomu v jiných vyspělých zemích. V důsledku zvyšování střední délky života narůstá podíl obyvatel v důchodovém věku. V posledních letech byl přirozený přírůstek se zápornou hodnotou. Záporným přírůstkem se rozumí, že počet narozených je nižší než počet lidí, kteří zemřeli. Celkový počet obyvatel nejvíce ovlivňuje migrace. Migrační přírůstek v obci byl během sledovaného v letech 2017-2019 záporný, v roce 2020-2021 kladný, jedná se ale pouze o jednotky obyvatel.

⁹ Zdroj: data ČSÚ, vlastní zpracování




Na obrázku 10 je znázorněna věková struktura obyvatel k 31.12. 2021. Nejpočetnější věkovou skupinou byli obyvatelé ve věku 50 – 54 let. V této skupině žilo v obci celkem 17 obyvatel. Celkově v Dětrichově počet žen převyšoval počet mužů, a to o 8. Nejméně občanů bylo zastoupeno v kategorii 85+. V kategorii dětí do 14 let je zastoupení chlapců a dívek relativně vyrovnané.



Obrázek 10: Věkové složení obyvatelstva v roce 2021¹⁰

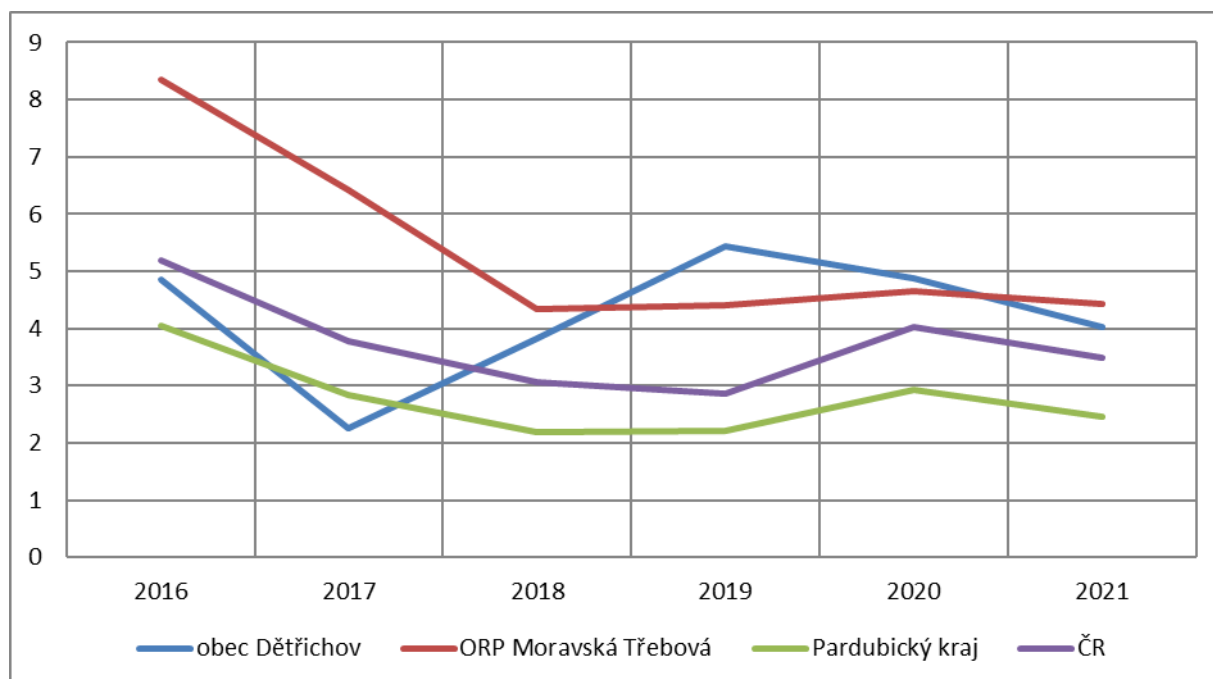
¹⁰ Zdroj: data ČSÚ, vlastní zpracování



3. Hospodářství

Ekonomicky aktivních osob v obci Dětrichov k 31. 12. 2021 žilo 118, tzn. 63 % z celkového počtu. V obci se počet ekonomicky aktivních obyvatel v letech 2016-2021 postupně snižoval. V prosinci roku 2021 byl počet uchazečů o zaměstnání 5, tzn. podíl nezaměstnaných obyvatel činil 4,03 %, což je třetí nejnižší podíl nezaměstnaných osob za sledované období v obci Dětrichov. Nejnižší nezaměstnanost byla v obci v roce 2017 a to 2,26 %.

Nezaměstnanost se od 1. 3. 2014 vyjadřuje podílem nezaměstnaných osob, tzn. podílem dosažitelných uchazečů o zaměstnání ve věku 15 – 64 let ze všech obyvatel ve stejném věku. Tento ukazatel nahrazuje doposud zveřejňovanou míru registrované nezaměstnanosti.



Obrázek 11: Vývoj nezaměstnanosti v letech 2016-2021¹¹

Na obr. 11 je vidět, že nezaměstnanost v Dětrichově je ve srovnání s Pardubickým krajem i Českou republikou v posledních letech nižší. Je patrné, že rapidní pokles nezaměstnanosti nastal v letech 2016-2018. Vzhledem k sezónnosti některých druhů činností stoupá nezaměstnanost zejména v zimních měsících, kdy klesají pracovní příležitosti v zemědělství, stavebnictví či službách. Niže je uvedena tabulka s počtem volných pracovních míst v obci Dětrichov evidovaných úřadem práce a počet uchazečů o zaměstnání.

¹¹ Zdroj: data ČSÚ, vlastní zpracování


Tabulka 1: Volná místa a uchazeči o zaměstnání v letech 2017-2021¹²

Rok	Počet obyvatel ve věku 15-64 let	Počet uchazečů o zaměstnání	Podíl nezaměstnaných obyvatel	Volná pracovní místa
2017	131	3	2,26 %	1
2018	129	5	3,82 %	1
2019	123	7	5,43 %	1
2020	124	6	4,88 %	1
2021	118	5	4,03 %	1

Tabulka 2: Podnikatelské subjekty dle převažující činnosti k 31.12.2021¹³

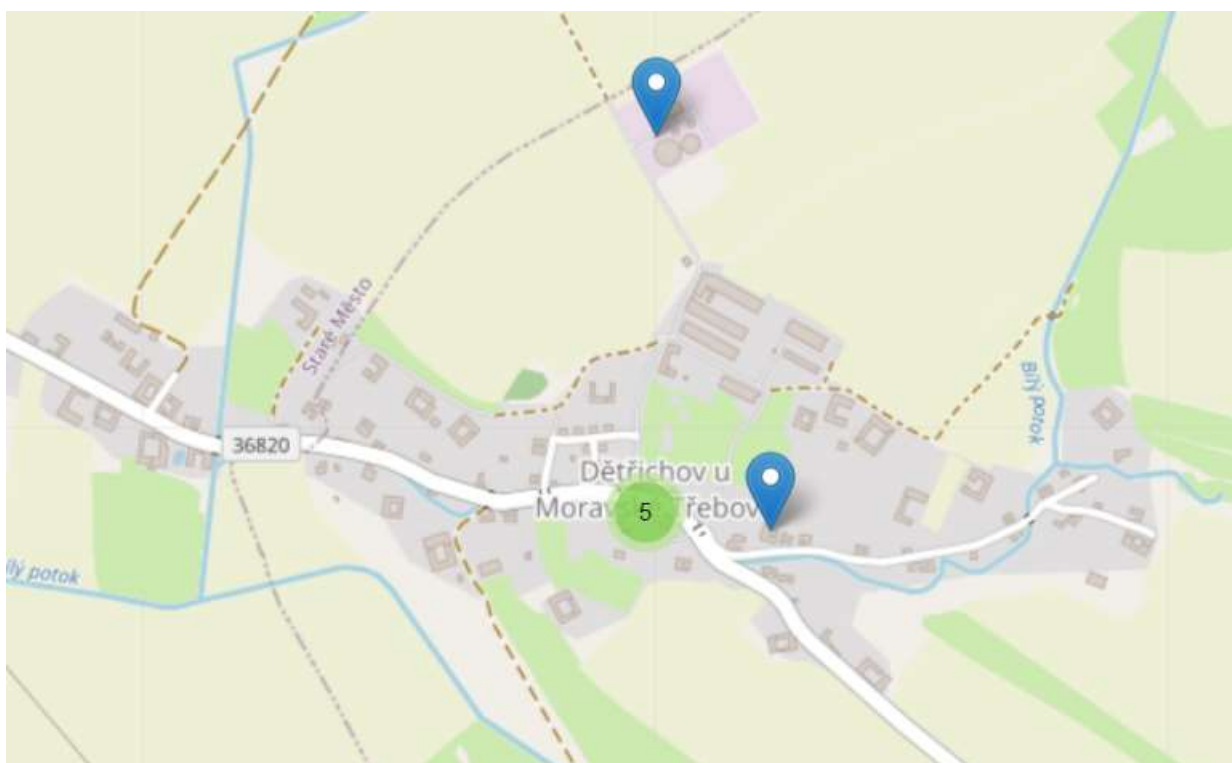
	Registrované podniky	Podniky se zjištěnou aktivitou
Celkem	35	20
A Zemědělství, lesnictví, rybářství	4	2
B-E Průmysl celkem	3	3
F Stavebnictví	6	2
G Velkoobchod a maloobchod; opravy a údržba motorových vozidel	4	1
H Doprava a skladování	1	1
I Ubytování, stravování a pohostinství	1	.
J Informační a komunikační činnosti	2	2
K Peněžnictví a pojišťovnictví	.	.
L Činnosti v oblasti nemovitostí	1	1
M Profesionální, vědecké a technické činnosti	2	1
N Administrativní a podpůrné činnosti	1	1
O Veřejná správa a obrana; povinné sociální zabezpečení	2	2
P Vzdělávání	3	3
Q Zdravotní a sociální péče	.	.
R Kulturní, zábavní a rekreační činnosti	.	.
S Ostatní činnosti	3	1
X nezařazeno	.	.

¹² Zdroj: data ČSÚ, vlastní zpracování¹³ Zdroj: data ČSÚ, vlastní zpracování




V obci je k 31. 12. 2022 evidováno 35 podnikatelských subjektů, z toho je dle ČSÚ 20 podniků se zjištěnou aktivitou. Podle právní formy největší zastoupení podniků se zjištěnou aktivitou mají FO podnikající dle živnostenského zákona (13), dále to jsou PO (6), konkrétně obchodní společnosti (2). Nejvíce aktivních firem k 31. 12. 2022 se zaměřuje na průmysl a vzdělávání.

Fungující podniky v obci jsou tvořeny převážně podnikajícími OSVČ nebo PO. Tito podnikatelé mohou pozitivně ovlivňovat míru nezaměstnanosti. Nedostatek volných pracovních míst, nebo lepší finanční ohodnocení je důležitým stimulem pro dojížděku lidí za prací. Nejčastěji občané dojíždí za prací do Starého Města, Moravské Třebové, Linhartic nebo vzdálenějšího Lanškrouna.



Obrázek 12: Mapa podnikatelských aktivit v obci¹⁴

¹⁴ Zdroj: <https://regiony.kurzy.cz/detrichov-u-moravske-trebove/firmy-vypis/>



4. Infrastruktura

Doprava


Obcí prochází komunikace III. třídy č. 36820 vedoucí ze Starého Města ze severozápadního směru k jihovýchodu, kde se napojuje na komunikaci I/35. Délka komunikace III/36820 na území obce je cca 2,2 km, přičemž zastavěnou plochou v obci prochází pouze cca 1 km komunikace. Komunikace III/36820 patří pod Pardubický kraj a o její správu se stará Správa a údržba silnic Pardubického kraje.



Obrázek 13: Mapa silniční sítě¹⁵

Na území obce je plánováno vedení rychlostních silnic R35 a R43. Silnice R35 by měla být vedena severním okrajem území obce, silnice R 43 východním okrajem. Severním směrem od obce by mělo být realizováno v rámci koridorů mimoúrovňové křížení obou silnic. Obě stavby jsou vedené pod označením VPS (veřejně prospěšné stavby).

¹⁵ Zdroj: <http://scitani2016.rsd.cz/pages/map/default.aspx>



Hromadná doprava je v současné době zajišťována autobusovou linkou 680882. Jedná se o pravidelnou autobusovou linku v rámci zajištění dopravní obslužnosti v obci a jejím okolí. Její frekvence je nastavena dle aktuálních požadavků na dopravní obslužnost v obci. Trasa autobusové linky je následující:


- 680882 Moravská Třebová – Linhartice – Dětrichov – Staré Město – Moravský Třebová

Chybí přímé spojení s okresním městem Svitavy. Spoje do Svitav jsou pouze s přestupem v Moravské Třebové. Železniční doprava do obce vedena není, nejbližší železniční stanice je od obce vzdálená asi 6 km v Moravské Třebové. Obcí prochází značená cyklotrasa 4042, která je ale položena na komunikaci č. III/36820. Samostatná cyklotrasa mimo silnici v obci není, stejně jako obcí neprochází žádná značená pěší turistická stezka.



Obrázek 14: Turistická mapa¹⁶

¹⁶ Zdroj: mapy.cz, vlastní zpracování



Technická infrastruktura

Zásobování vodou

V obci je vybudován vodovod, který je majetkem obce a jeho provoz zajišťuje firma VHOS a.s. Moravská Třebová. Zásobování pitnou vodou je zajištěno ze skupinového vodovodu Moravská Třebová. Vodovod byl položen v letech 1988-1989. Vodovodní potrubí je z PVC a PE, a to o dimenzích DN 50-160. Průměrná denní spotřeba vody v obci Dětrichov u Moravské Třebové je 35 m³. Stav vodovodu odpovídá technickým a materiálovým možnostem v době výstavby, avšak lze konstatovat, že technický stav je uspokojivý a nevykazuje známky opotřebení.

Koncepce odkanalizování

Obcí Dětrichov protéká Bílý potok, který je ve správě SMS Svitavy. Obec má zemědělský charakter, hospodaří zde zemědělské družstvo, které likviduje odpadní vody z výroby opět v zemědělství. V obci není kanalizace. Splaškové odpadní vody jsou z 50 % odváděny do jímek s odvozem a z 50 % jsou vpouštěny přímo do vodoteče. Podle Plánu rozvoje a kanalizací Pardubického kraje bylo navrženo vybudování tlakové kanalizace zakončené ČOV. Řešení tlakovou kanalizací je odůvodněno zejména roztroušenou zástavbou a předpokládanými komplikovanými geologickými a hydrogeologickými podmínkami v místě stavby.

Koncepce nakládání s odpady


Sběr komunálního odpadu je realizován domácnostmi do nádob k tomu předem určených. V obci je zaveden systém door-to-door se svozem plastů a papíru 1 x za měsíc, dle rozpisu na stránkách obce. V obci chybí sběrný dvůr.

Energetika

Plyn je do obce přiveden ze sousedního Starého Města STL plynovodem. Na jihozápadě katastru obce se nachází trasa VTL plynovodu DN 350, která ale nemá vliv na zásobování obce plynem. Provozovatelem elektrické sítě v obci je ČEZ Distribuce, a.s.; Provozní správa ČEZ Distribuce a.s. Obec je napájena elektrickou energií vrchním primárním rozvodným systémem 22kV, linka č. 240 napájená z TR Lanškroun. Obec a místní části jsou napájeny z linky 22kV VN 240. Z této linky jsou vrchními odbočkami připojeny trafostanice v obci. K transformaci VN/NN slouží v obci 3 transformační stanice, které jsou majetkem ČEZ.

Ostatní

Po celé obci je položena telefonní kabelová síť, ovšem většina obyvatel již dnes využívá služeb mobilních operátorů.



5. Občanská vybavenost

Obec Dětrichov poskytuje omezené občanské vybavení. V obci se nachází obecní úřad s obecní knihovnou, mateřská škola a hasičská zbrojnice.




Obrázek 15: Obecní úřad s knihovnou¹⁷



Obrázek 16: Hasičská zbrojnice¹⁸

¹⁷ Zdroj: <https://www.virtualtravel.cz/detrichov-u-moravske-trebove>

¹⁸ Zdroj: <https://www.virtualtravel.cz/detrichov-u-moravske-trebove>




Školství

Obec je zřizovatelem jednotřídní mateřské školy. Sídlí v budově, která byla vystavěna v roce 1890 a sloužila jako základní škola. V roce 1976 byla ukončena celková rekonstrukce budovy a škola byla přebudována na školku. Do školky jsou přijímány děti ve věku 2 – 6 let a kapacita je 30 dětí.



Obrázek 17: Budova mateřské školy¹⁹

¹⁹ Zdroj: vlastní zpracování



Obrázek 18 Zahrada u MŠ Dětrichov²⁰

Zdravotnictví


V obci se nenachází žádné zdravotnické zařízení. Obyvatelé obce dojíždí do ambulancí do nedalekého Starého Města, kde mají zřízené ambulance praktičtí lékaři pro dospělé a děti a zubní lékař. Specializované ambulance (oční, ortopedie, gynekologie, chirurgie a další) se nachází v Moravské Třebové, popř. lidé jezdí do nemocnice do Svitav.

Kultura

Místní hasiči a mateřská škola společně s obcí usilují o udržování tradice obce. Z pravidelně konaných akcí lze zmínit hasičský ples, rozsvěcení vánočního stroměčku, dětský den, dětrichovský memoriál nebo sportovní turnaje.

Sport, volný čas a rekreace

²⁰ Zdroj: vlastní zpracování




Sport v obci zastupuje pouze Sbor dobrovolných hasičů. V obci se nachází fotbalové hřiště a multifunkční hřiště s umělým povrchem. U multifunkčního hřiště je zbudované sociální zázemí a zázemí pro prodej. V obci chybí dětské hřiště. To se nachází pouze v prostoru MŠ a je určeno výhradně pro potřeby MŠ.



Obrázek 19: Víceúčelové hřiště²¹

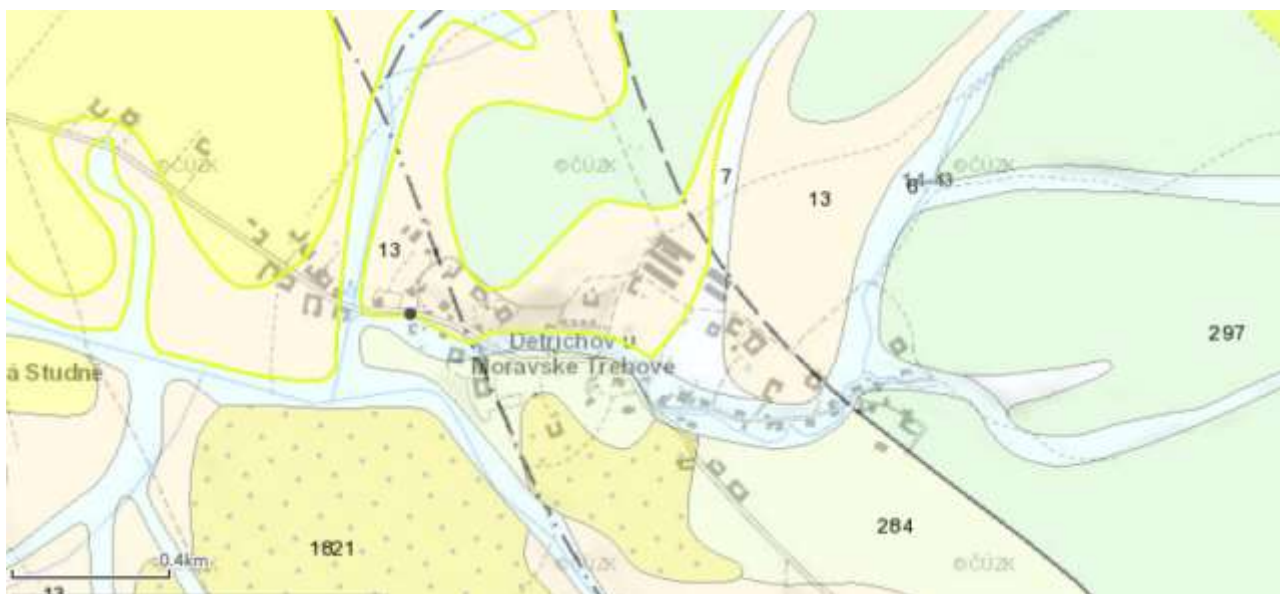
²¹ Zdroj: <https://www.virtualtravel.cz/detrichov-u-moravske-trebove>



6. Životní prostředí

Obec Dětrichov nalezneme v jižní části geomorfologického celku Podorlická pahorkatina v Lanškrounské kotlině. Obcí protéká Bílý potok, který se vlévá do Třebůvky.

Charakteristickým horninovým typem dle geovědní mapy jsou v obci hlína, písek a štěrk (č. 6) a kamenitý až hlinito-kamenitý nezpevněný sediment (č. 13)




Obrázek 20: Geovědní mapa obce a okolí²²

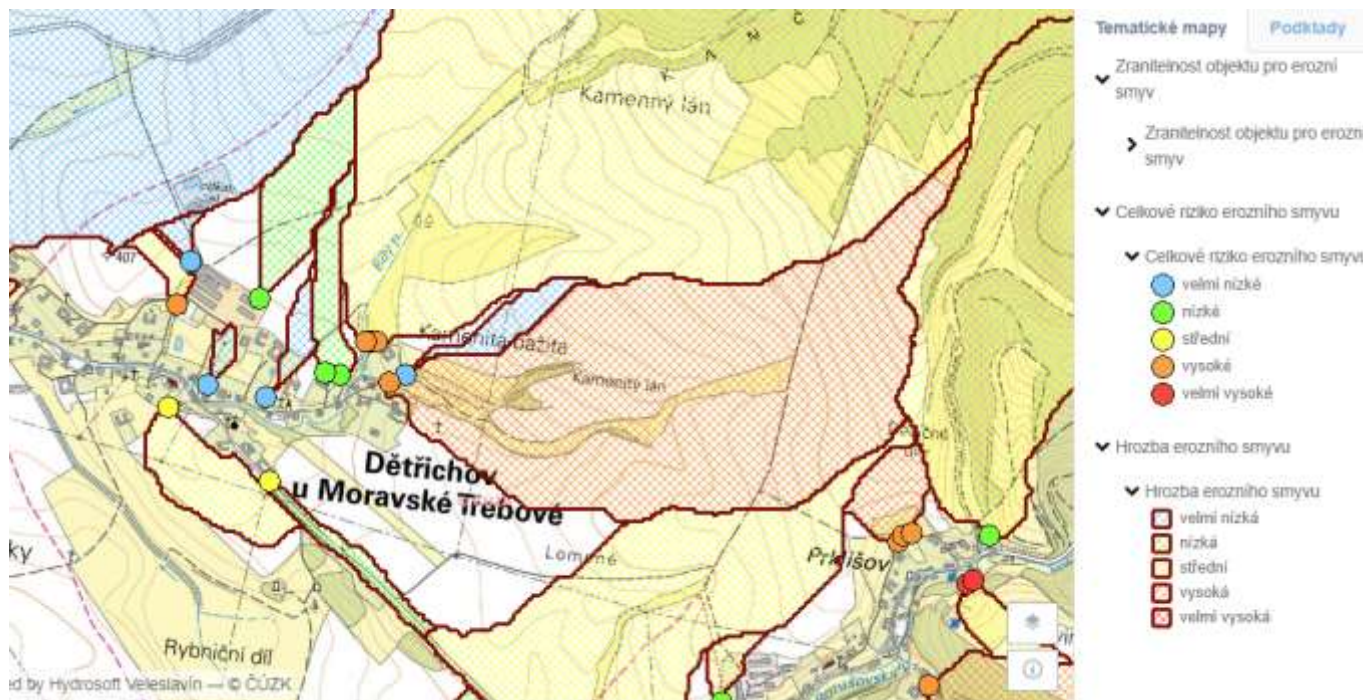
Na obrázku č. 25 sledujeme hrozbu erozního smyvu, který je také z velké části způsobený antropogenním vlivem na krajinu. Nejistoty plynoucí z budoucího vývoje klimatu představují z dlouhodobého pohledu významný rizikový faktor, který může nepříznivě ovlivňovat rozvoj sídel a narušovat funkce místní infrastruktury. Jedním z rizik spojených se změnou klimatu může být zvýšená četnost a extremita příválových srážek. Ty mohou v řadě oblastí České republiky zvýšit ohrožení již dnes erozně náchylných pozemků a v řadě oblastí se mohou v důsledku toho objevit nová rizika, která zde nebyla běžná. Vzhledem k výrazně častějšímu výskytu extrémních situací v posledních dvou desetiletích je tato hrozba reálná a je vhodné se na novou situaci s předstihem připravit.

Příválové srážky doprovázené erozí půdy a transportem splavenin představují rizikový faktor ohrožující obyvatelstvo, sídelní infrastrukturu, ale i zdroje povrchové vody či významné rekreační lokality. Množství příválových srážek se změnou klimatu roste a v budoucnu mohou rizika spojená s těmito extrémními jevy ohrožovat významné části území ČR. Řešením je dodržování správného hospodaření v krajině, vytváření remízků, biocenter, a biokoridorů. Hrozba erozního smyvu v obci Dětrichov je velmi vysoká. V dokumentaci

²² Zdroj: <https://mapy.geology.cz/geocr50/>




Územního plánu je navržena výstavba suchých nádrží v severní a severovýchodní části obce. Zároveň je nutné změnit osevní postupy na těchto pozemcích a vyhnout se pěstování širokořádkových plodin (např. kukuřice). V těsné blízkosti zástavby by se měla změnit orná půda na trvalý travní porost. Obec má zpracované komplexní pozemkové úpravy, které jsou důležité pro uspořádání pozemků všech vlastníků půdy. Pomocí pozemkových úprav se zajišťují podmínky pro zlepšení životního prostředí (zvýšení ekologické stability krajiny, funkční vodní hospodářství a ochrana půdního fondu).



Obrázek 21: Hrozba erozního smyvu²³

²³ Zdroj:

<https://heis.vuv.cz/data/webmap/datovesady/projekty/eroznismyv/www/?id=645842&presenter=calculation&lon=14.2226886&lat=50.0781617&scale=60480>



7. Správa obce

Základní informace


Obec Dětrichov spravuje své záležitosti samostatně a zároveň vykonává státní správu prostřednictvím tzv. přenesené působnosti v základním rozsahu (např. evidence osob). Nejvyšším orgánem obecní samosprávy je zastupitelstvo volené na čtyři roky. Zastupitelstvo obec Dětrichov má 7 členů. V posledních volbách v roce 2022 občané Dětrichova zvolili tyto zastupitele:

- Jan Schiller
- Michal Janků
- Ing. Lucie Halvová
- Bc. Jan Holínka
- Milan Kunc
- Jiří Kvapil
- Michal Kvapil

Zastupitelstvo pracuje v čele se starostou panem Janem Schillerem, místostarostou panem Michalem Janků.

Obec spravuje a zřizuje tyto veřejné budovy:

- obecní úřad s knihovnou,
- mateřskou školu,
- kulturní dům,
- obecní hospoda,
- obchod,
- hasičská zbrojnici.



Obrázek 22 Budova obchodu a obecního bytu²⁴

²⁴ Zdroj: vlastní zpracování




Realizované projekty v obci

Tabulka 3: Realizované projekty v obci od roku 2018²⁵

Název projektu	Rok	Náklady v Kč	Zdroje financování
Oprava a vybavení kuchyně MŠ	2018	587.467,-	Obec/kraj
Dlažba před hasičskou zbrojnicí	2018	113.060,-	Obec
Oprava místních komunikací	2018	60.500,-	Obec
Vybavení JSDH	2018	50.000,-	Obec/kraj
Oprava autobusových zastávek	2019	577.255,71	Obec/kraj
Oprava místních komunikací	2019	130.586,25	Obec
Vybavení JSDH	2019	148.435,-	Obec/kraj
Rekonstrukce obchodu	2020	422.228,19	Obec/kraj
Oprava komunikace po povodni	2020	980.422,55	Obec/kraj
Mulčovač Goliath	2020	244.150,-	Obec
Herní prvky a plot MŠ	2021	314.279,85	Obec/SZIF
Vybavení JSDH	2021	48.388,-	Obec/kraj
Oprava místních komunikací	2021	47.795,-	Obec
Výměna světel VO	2022	262.653,07	obec
Oprava místních komunikací	2022	174.500,-	Obec/kraj
Vybavení JSDH	2022	39.748,50	Obec/kraj

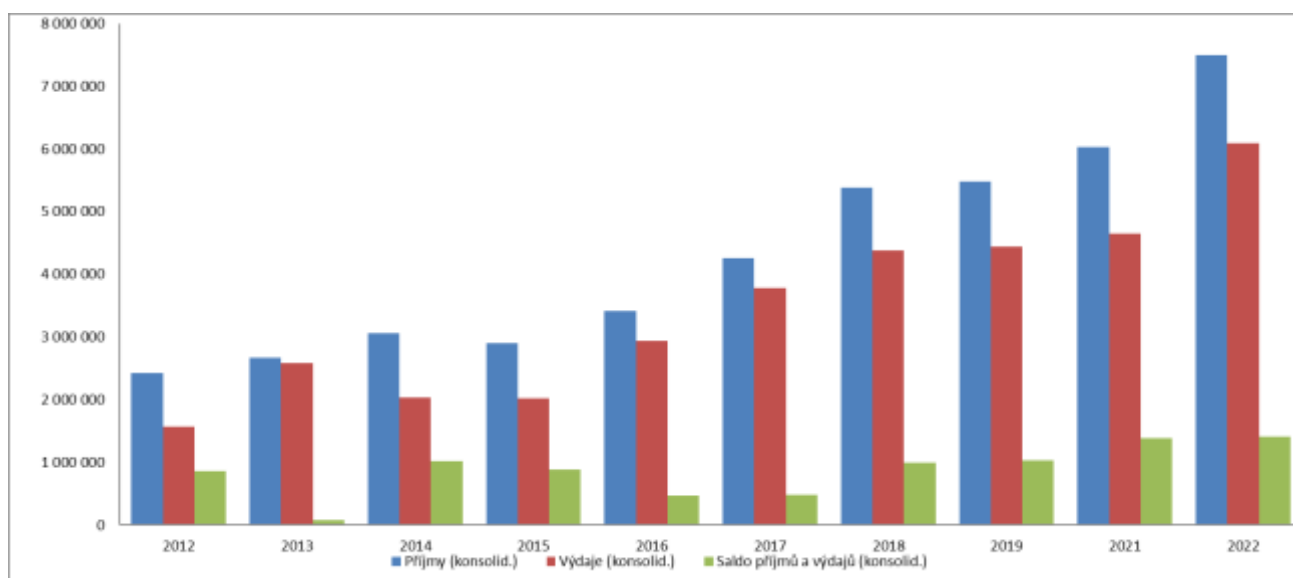
Dle výše uvedeného je patrné, že obec využívá z velké části dotačních příležitostí. Tento dokument slouží především jako nástroj pro efektivnější využívání dotačních příležitostí zejména z EU, ale také státních či krajských dotací.

²⁵ Zdroj: vlastní zpracování




Rozpočet obce

Z grafu níže je znázorněn vývoj rozpočtu v obci Dětrichov v letech 2012-2022. Dlouhodobý trend lze hodnotit jako zvyšující se příjmy i výdaje kopírující celosvětovou situaci. V roce 2022 disponovala obec největším objemem financí. Ve sledovaném období se v hospodaření obce nevyskytuje negativní saldo, obec tedy vytváří dlouhodobě finanční rezervy. Úkolem státu je posilování daňových příjmů obcí. Malé obce by měly plně využívat dotační politiku státu, a to tak, že větší projekty lze spolufinancovat pomocí investičních dotací, ať už národních nebo evropských programů.

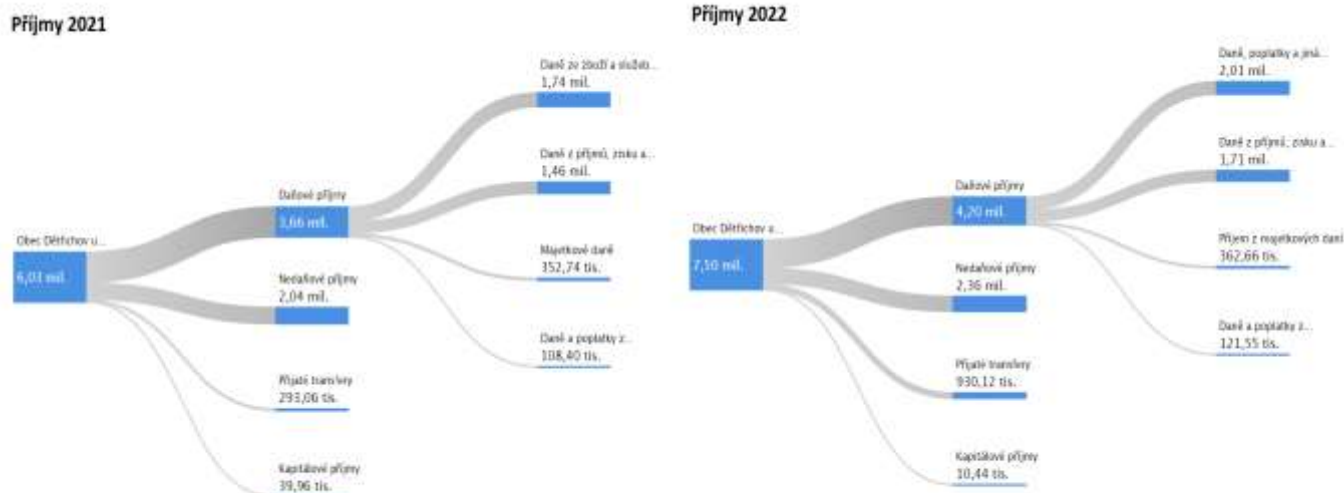


Obrázek 23: Vývoj rozpočtu v letech 2012-2022²⁶

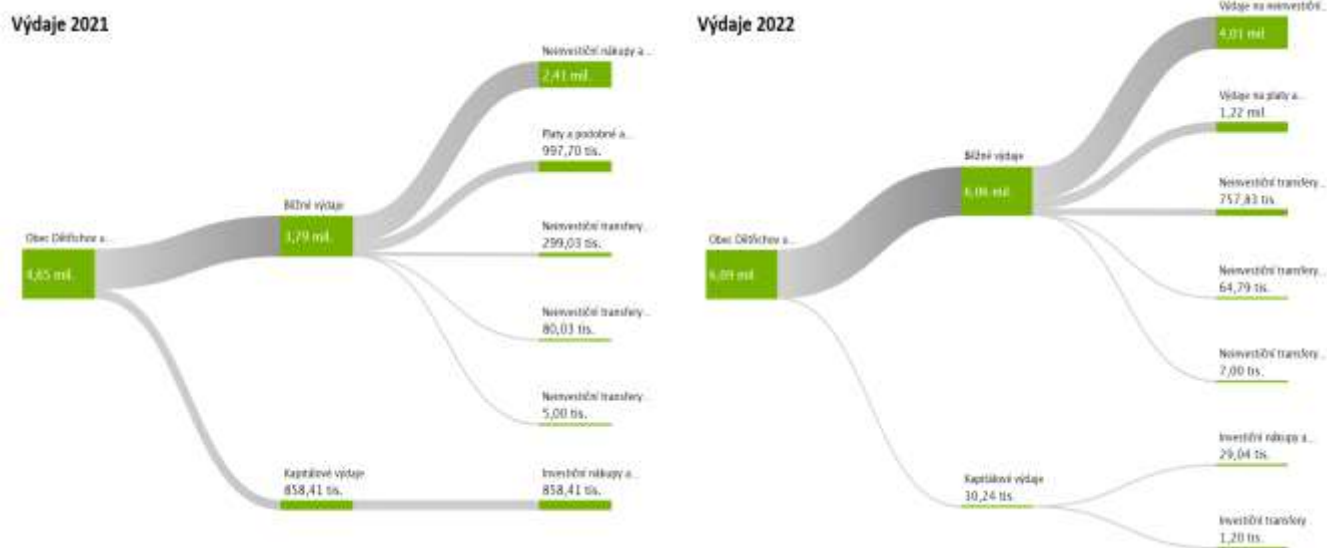
²⁶ Zdroj: <https://heis.vuv.cz>



Pro srovnání je uveden rozbor příjmů a výdajů za poslední dva roky. Je možné sledovat zcela zásadní rozdíl mezi financemi se kterými obec disponovala v roce 2020 a 2021. Meziroční rozdíl v příjmech i výdajích činil asi 1,5 mil Kč.




Obrázek 24: Příjmy v letech 2021 a 2022²⁷



Obrázek 25: Výdaje v letech 2021 a 2022²⁸

²⁷ Zdroj: <https://monitor.statnipokladna.cz>

²⁸ Zdroj: <https://monitor.statnipokladna.cz>



A.2 Východiska pro návrhovou část

Východiska pro návrhovou část jsou zpracována zejména na základě poznatků z charakteristiky obce, z jednání s vedením obce, dotazníků pro občany a následné strategické analýzy, tzv. SWOT analýzy.


1. Vyhodnocení dotazníku

Dotazníkové šetření v obci Dětrichov proběhlo v termínu od 19. 04. 2023 do 26. 04. 2023. Záměrem dotazníkového šetření bylo získání informací a zpětné vazby od občanů obce k vytvoření Programu rozvoje obce Dětrichov 2023-2028. Tento strategický dokument bude využit při plánovaných aktivitách v obci až do roku 2028. Bylo vyhodnoceno 29 dotazníků. To je 15,4 % z celkového počtu občanů nad 18 let.

S technickou infrastrukturou obce Dětrichov je spokojeno 44 % občanů, občanskou vybavenost považuje za dostačující 45 % občanů. Obyvatelům obce chybí především:

- kanalizace,
- sběrný dvůr,
- chodníky,
- dětské hřiště,
- hospoda.

Pro lepší a kvalitnější život lidem v obci chybí lepší stav chodníků a místních komunikací, chybějící kanalizace, chybějící lavičky, nedostatek společenských akcí, dětské hřiště, komerční služby a občané by uvítali omezení rychlosti v obci. Naopak se občanům v obci líbí okolní příroda, možnost třídění odpadů a stav veřejného prostranství. Podrobné výsledky dotazníkového šetření se nachází v Příloze 1.




2. SWOT analýza

Analýza SWOT nabízí souhrnné hodnocení situační analýzy území, vztahů a jevů. Dle metodiky pro zpracování analýzy SWOT je vhodné identifikování silných a slabých stránek, které vycházejí z vnitřních dispozic obce a dále příležitosti a hrozby, které vycházejí z vnějšího okolí.

Tabulka 4: SWOT analýza obce Dětrichov u Moravské Třebové²⁹

SILNÉ STRÁNKY – STRENGTHS	SLABÉ STRÁNKY – WEAKNESSES
1. Klidné a čisté prostředí	1. Absence kanalizace a ČOV
2. Klesající nezaměstnanost v obci	2. Chybějící komerční služby
3. Zájmové spolky a organizace	3. Nedostatek pracovních míst
4. Kvalita školky	4. Absence restauračního a ubytovacího zařízení
5. Kulturní dům v obci	5. Chybějící sběrný dvůr
6. Kvalitní úrodné půdy	6. Nedostatek stavebních míst
7. Saldo příjmů a výdajů v kladných hodnotách	7. Chybějící veřejné dětské hřiště
8. Stabilní počet obyvatel	8. Chybějící autobusové spoje o víkendu
9. Kvalita bydlení	9. Špatný stav místních komunikací
10. Dostupnost lékařské péče v okolí	10. Absence cyklostezky
PŘÍLEŽITOSTI – OPPORTUNITIES	HROZBY – THREATS
1. Vytvoření podmínek pro nové obyvatele	1. Stárnutí obyvatelstva
2. Podpora činnosti spolků a zájmových organizací	2. Nedostatek pracovních míst
3. Zapojení obyvatel do veřejného života v obci	3. Nezájem občanů o veřejné dění
4. Vybudování kanalizace a ČOV	4. Změny v ekonomice
5. Zkvalitnění dopravní infrastruktury	5. Nevyužití příležitosti rozvoje obce
6. Čerpání dotací z fondů EU	6. Nepochota občanů podílet se na zlepšování životního prostředí
7. Udržování čistoty a kvality životního prostředí	7. Zhoršení mezilidských vztahů a komunikace občanů
8. Cílená podpora kultury a sportu	8. Přívalové deště
9. Podpora turistické infrastruktury	9. Stěhování občanů do větších měst za práci a vzděláním
10. Spolupráce s dalšími obcemi	10. Zhoršující se stav místních komunikací

²⁹ Zdroj: vlastní zpracování



B. Návrhová část


Návrhová část vychází z výsledků situační analýzy území. Špičkou pomyslné pyramidy je určit vizi, tedy zformulovat dlouhodobé cíle a směry jakými se bude obec v následujících letech ubírat. Vize je tedy žádoucí budoucí stav, kterého má být v území dosaženo.

Na vizi navazují programové cíle, které vizi konkretizují a jsou opřeny o jednotlivá opatření, která vedou k dosažení vytyčených cílů. Na opatření navazují jednotlivé aktivity, které jsou popsány v podobě konkrétních projektů, které nastartují rozvoj v řešených oblastech. Pro lepší představu je hierarchie výše uvedeného znázorněna na následujícím obrázku.



Obrázek 26: Rozvoj obce³⁰

³⁰ Zdroj: vlastní zpracování



B1. Strategická vize obce

Jedná se o ideální obraz budoucnosti obce.

„Obec Dětrichov – venkovská obec “

Obec Dětrichov má za cíl vytvořit příjemné a atraktivní místo pro život stávajících občanů a vytváření takového prostředí v obci, které by přilákalo nové občany. Toho chce docílit rozvojem obce s využitím potenciálu území a respektováním stávajících hodnot. Cílem je vytvoření trvale rostoucí obce plně využívající všech výhod polohy venkovské obce a jejího vybavení.

Proto bude obec v budoucnosti především podporovat:

- rozvoj občanské vybavenosti především kvůli zkvalitnění života stávajících občanů a přilákání nových obyvatel do obce – dětské hřiště, rekonstrukce víceúčelového hřiště, nové zázemí.
- rozvoj aktivit pro občany všech věkových kategorií v obci, tak aby došlo k většímu semknutí občanů a pozvedl se tak společný život v obci,
- řešení problémů v obci - kanalizace,
- péče o životní prostředí na celém území obce.

Obec Dětrichov místně přísluší do Místní akční skupiny Moravskotřebovsko a Jevíčsko o.p.s. Vedení obce by mělo znát přínosy tohoto členství a plně ho využívat – možnosti dotací, odborné přednášky, konzultace.


Definice MAS je následující:

„Místní akční skupina (MAS) je na politickém rozhodování nezávislým společenstvím občanů, neziskových organizací, soukromé podnikatelské sféry a veřejné správy (obcí, svazků obcí a institucí veřejné moci), které spolupracuje na rozvoji venkova, zemědělství a získávání finanční podpory z EU a z národních programů, pro svůj region, metodou LEADER. Základním cílem MAS je zlepšování kvality života a životního prostředí ve venkovských oblastech. Jedním z nástrojů je také aktivní získávání a rozdělování dotačních prostředků.“³¹

B.2 Opatření

Opatření obce konkretizují a vytyčují cíle k naplnění stanovené vize a stanovují směr pojetí řešení jednotlivých témat. Opatření jsou časově spjatá s platností dokumentu, tj. pro obec Dětrichov na období 5 let (2023–2028).

³¹ Zdroj: Národní síť MAS



Programová opatření reflektují a navazují na definované problémy a potřeby občanů obce. Jejich záměrem je dosažení žádoucího stavu v obci do konce platnosti tohoto dokumentu. Jednotlivá opatření jsou prováděna prostřednictvím daných rozvojových aktivit, jež jsou součástí kapitoly B. 3.

Výčet jednotlivých opatření:

1. Občanská vybavenost a podpora spolkové činnosti

1.1: Zkvalitnění a modernizace stávajícího vybavení a služeb

1.2: Rozvoj sportovních aktivit

1.3: Podpora spolkové a zájmové činnosti

2. Dopravní a technická infrastruktura

2.1: Zkvalitnění a rozšíření technické infrastruktury

2.2: Zkvalitnění a rozšíření dopravní infrastruktury

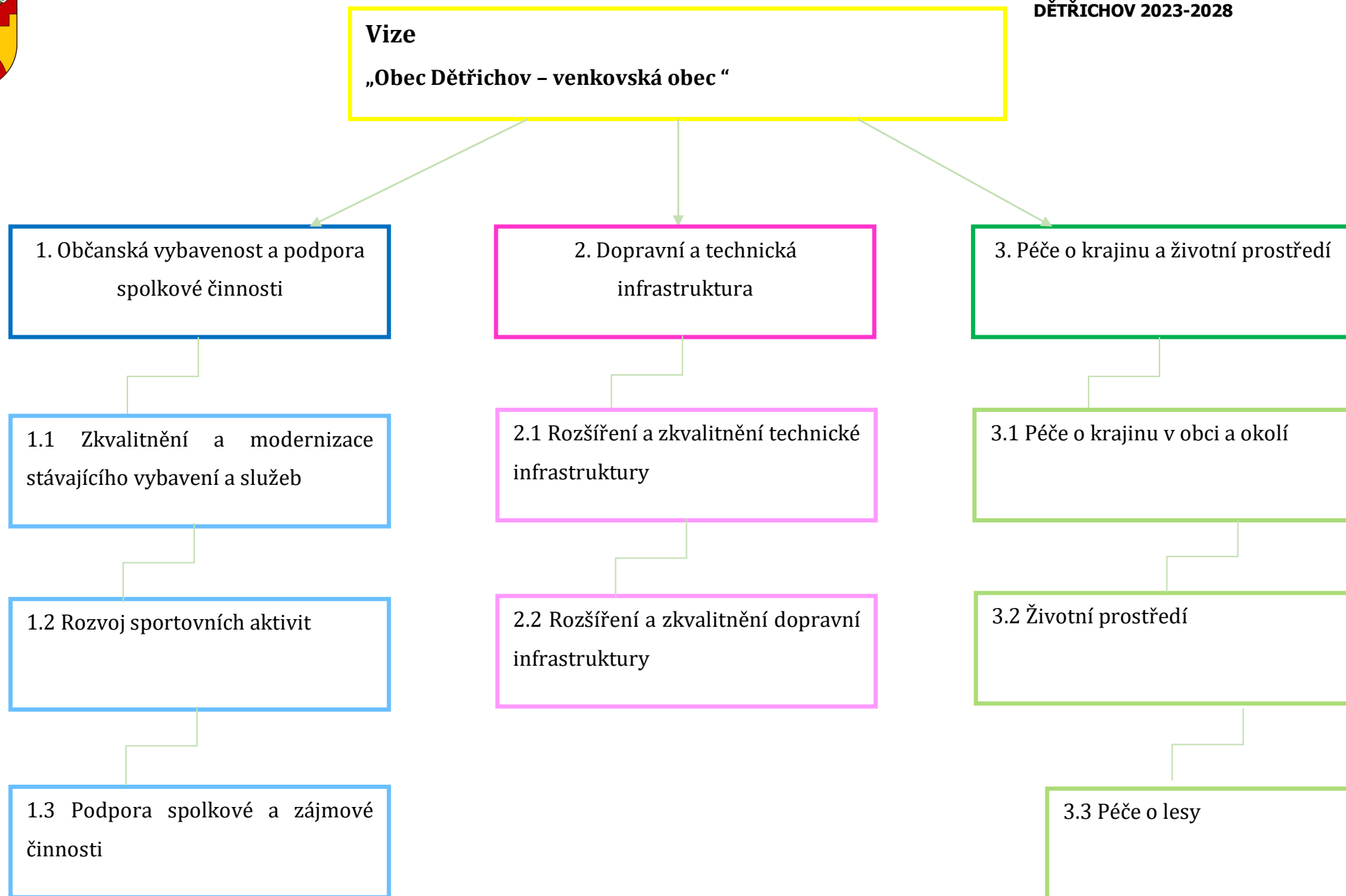

3. Péče o krajinu a životní prostředí


3.1: Péče o krajinu v obci a okolí

3.2: Životní prostředí

3.3: Péče o lesy

Navržená opatření a aktivity formulují způsoby naplňování vize ve střednědobém období. Jednotlivá stanovená opatření jsou naplňována prostřednictvím realizace konkrétních aktivit. Aktivity se opírají o volební programy a programová prohlášení vedení obce. Následující aktivity vplynuly ze společných setkání realizačního týmu při tvorbě strategického dokumentu.





B.3 Aktivity


Aktivity označují již konkrétní akci/projekt konaný v rámci určitého opatření. U aktivity je stanovena důležitost realizace projektu, termín, odpovědnost, předpokládané náklady a zdroje financování. Hodnocení důležitosti provedla pracovní skupina (zastupitelstvo obce), vyjadřuje důležitost/nezbytnost/potřebnost vykonání konkrétní akce.

Legenda k hodnocení aktivit:

▲ vysoká důležitost — střední důležitost ▼ nízká důležitost

1. Občanská vybavenost a podpora spolkové činnosti

HODNOCENÍ	NÁZEV AKTIVITY	TERMÍNY	ODPOVĚDNOST	NÁKLADY (V KČ)	ZDROJE FINANCOVÁNÍ
▲	rekonstrukce obecních budov	2024-2028	obec	dle potřeby	MMR – podpora obnovy a rozvoje venkova
<i>Komentář: Modernizace obecních budov, které jsou již zastaralé.</i>					
—	rekonstrukce víceúčelového hřiště	2025	obec	2 mil. Kč	MMR – podpora obnovy a rozvoje venkova
<i>Komentář: Rekonstrukce stávajícího víceúčelového hřiště, které je v současnosti ve špatném stavu. Nutno nechat zpracovat nový projekt a rozpočet.</i>					
—	vybudování zázemí víceúčelového hřiště	2025	obec	dle potřeby	NSA
<i>Komentář: Vybudování zázemí u víceúčelového hřiště pro rozvoj komunitního života v obci.</i>					
▲	vybudování dětského hřiště	2024	obec	0,5 mil. Kč	dotace kraj/MMR
<i>Komentář: Vybudování herních prvků pro děti. Obec má již podanou žádost na kraj, v případě doplnění herních prvků lze využít i národních dotací.</i>					
▲	vybavení MŠ	2025	obec	dle potřeby	obec/dotace
<i>Komentář: Vybavení vnitřních prostor MŠ – skříňky.</i>					
—	vybavení pro hasiče	2023-2028	obec	dle potřeby	obec/dotace
<i>Komentář: Vybavení pro místní spolek jednotky SDH.</i>					




2. Dopravní a technická infrastruktura

HODNOCENÍ	NÁZEV AKTIVITY	TERMÍNY	ODPOVĚDNOST	NÁKLADY (V KČ)	ZDROJE FINANCOVÁNÍ
Λ	vybudování chodníků	2025	obec	dle potřeby	MMR, SFDI, IROP
<i>Komentář: Vybudování chodníků podél hlavní komunikace procházející obcí.</i>					
Λ	vybudování kanalizace	do 2028	obec	50 – 60 mil. Kč	SFŽP/OPŽP
<i>Komentář: Vybudování chybějící kanalizace (gravitační)</i>					
—	energetické úspory ve veřejných budovách	do 2028	obec	dle potřeby	OPŽP/Moderní zační fond
<i>Komentář: Snížení energetické náročnosti veřejných budov, instalace obnovitelných zdrojů energie (FVE).</i>					
—	rekonstrukce místních komunikací	do 2028	obec	dle potřeby	MMR
<i>Komentář: Rekonstrukce místních komunikací v obci.</i>					

3. Péče o krajinu a životní prostředí

HODNOCENÍ	NÁZEV AKTIVITY	TERMÍNY	ODPOVĚDNOST	NÁKLADY (V KČ)	ZDROJE FINANCOVÁNÍ
—	nádoby na tříděný odpad	2026	obec	dle potřeby	SFŽP
<i>Komentář: Zkvalitnění odpadového hospodářství v obci.</i>					
—	energetické úspory ve veřejných budovách	do 2028	obec	dle potřeby	OPŽP/Modernizační fond
<i>Komentář: Energeticky úsporná opatření budou mít vliv i na životní prostředí v obci.</i>					
—	péče o zeleň v intravilánu obce	v průběhu	obec	dle potřeby	kraj/IROP/SFŽP
<i>Komentář: Péče o zeleň, výsadba, následná péče.</i>					
—	péče o lesy	v průběhu	obec	dle potřeby	MZE
<i>Komentář: Obnova lesů, následná péče, výsadba.</i>					



B.4 Podpora realizace programu

Zastupitelé obce se seznámili s dokumentem Program rozvoje obce Dětrichov na období 2023-2028 již postupně při jeho vzniku. Občané mají možnost prostudovat strategický dokument na webových stránkách obce.

Aktualizace Programu rozvoje obce Dětrichov bude prováděna alespoň jednou za rok. Tyto revize provede pracovní skupina, jež byla založena v průběhu tvorby dokumentu. Tato pracovní skupina bude předkládat návrhy na zastupitelstvu obce.

Zastupitelstvo obce je garantem i zodpovědným subjektem za Program rozvoje obce Dětrichov na období 2023-2028. Zastupitelstvo obce každoročně zmonitoruje a případně dokument zaktualizuje, a to vždy k 31. 12. příslušného roku.

Program rozvoje obce Dětrichov bude využíván jako jeden ze základních podkladů při tvorbě každoročního rozpočtu obce, rozpočtových výhledů a dlouhodobých finančních plánů.

Dokument bude dostupný na webových stránkách <https://www.detrichovumt.cz/> nebo v tištěné podobě k nahlédnutí na obecním úřadě obce během úředních hodin.

Strategický dokument Program rozvoje obce Dětrichov u Moravské Třebové schválilo zastupitelstvo obce dne.....